

«СОГЛАСОВАНО»

И.о. председателя Комитета по транспорту, организации дорожного движения и развитию улично - дорожной сети Администрации города Екатеринбурга

С.Г. Яскевич

дата _____ подпись _____

«СОГЛАСОВАНО»

Начальник ОГИБДД УМВД России по городу Екатеринбургу подполковник полиции

В.А. Горев

дата _____ подпись _____

00216

«УТВЕРЖДАЮ»

Заведующий муниципального автономного дошкольного образовательного учреждения Детский сад № 119 В. Миронова

дата _____



КОПИЯ ВЕРНА
Заведующий МАДОУ
детский сад № 119

ПАСПОРТ

дорожной безопасности

муниципального автономного дошкольного образовательного учреждения

детский сад № 119

Общие сведения

Муниципальное автономное дошкольное образовательное учреждение
детский сад № 119

(Полное наименование образовательного учреждения)

Юридический адрес: 620016, г. Екатеринбург, ул. Павла Шаманова, д.19

Фактический адрес: 620016, г. Екатеринбург, ул. Павла Шаманова, д.19

Руководители образовательного учреждения:

Заведующий: Миронова Ольга Валерьевна +7 (912) 6843034
(фамилия, имя, отчество) (телефон)

Заместитель заведующего
по административно- хозяйственной
работе Сивкова Яна Сергеевна +7 (904) 1733399
(фамилия, имя, отчество) (телефон)

Ответственные работники
муниципального органа
образования Специалист отдела образования
Администрации Ленинского района
города Екатеринбурга
(должность)
Полтавец Дмитрий Александрович
(фамилия, имя, отчество)
8(343) 371-54-18
(телефон)

Ответственные от
Госавтоинспекции Инспектор по пропаганде 2 роты полка
ДПС ГИБДД г.Екатеринбурга
(должность)
Некрасова Наталья Владимировна
(фамилия, имя, отчество)
8 (950) 64-81-233
(телефон)

Ответственные работники
за мероприятия по профилактике
детского травматизма Специалист отдела образования
Ленинского района города Екатеринбурга
(должность)
Помыткина Елена Сергеевна
(фамилия, имя, отчество)
8(343) 358-16-10
(телефон)

Руководитель или ответственный
работник дорожно-эксплуатационной
организации, осуществляющей
содержание улично-дорожной
сети (УДС)*

Директор МБУ «ДЭУ
Ленинского района»

(должность)

Дрягин Анатолий Руфимович

(фамилия, имя, отчество)

8(343) 240-14-10

(телефон)

Руководитель или ответственный
работник дорожно-эксплуатационной
организации, осуществляющей
содержание технических средств
организации дорожного
движения (ТСОДД)*

Директор МБУ «Центр
организации дорожного движения»

(должность)

Курлыков Алексей Вячеславович

(фамилия, имя, отчество)

8(343) 376-42-10

(телефон)

Количество воспитанников: 250

Наличие уголка по БДД в каждой групповой комнате

(если имеется, указать место расположения)

Время работы образовательного учреждения:
с 7.30ч до 18.00ч

Телефоны оперативных служб:

Единый телефон спасения -112 или 911

Utel - 010, МТС – 010, Мегафон – 010,

Билайн – 001, Мотив – 901

* Дорожно-эксплуатационные организации, осуществляющие содержание УДС и ТСОДД, несут ответственность в соответствии с законодательством Российской Федерации (Федеральный закон «О безопасности дорожного движения» от 10 декабря 1995 г. № 196-ФЗ, Кодекс Российской Федерации об административных правонарушениях, Гражданский кодекс Российской Федерации).

Содержание

I. План-схемы образовательного учреждения.

1. Район расположения образовательного учреждения, пути движения транспортных средств и воспитанников.
2. Организация дорожного движения в непосредственной близости от образовательного учреждения с размещением соответствующих технических средств организации дорожного движения, маршруты движения воспитанников и расположение парковочных мест.
3. Пути движения транспортных средств к местам разгрузки/погрузки и рекомендуемые безопасные пути передвижения воспитанников по территории образовательного учреждения.

II. Приложения

План-схема пути движения транспортных средств и воспитанников при проведении дорожных ремонтно-строительных работ вблизи образовательного учреждения.

I. План-схемы образовательного учреждения МАДОУ №119

1. Район расположения образовательного учреждения, пути движения транспортных средств и воспитанников

Схема 1.

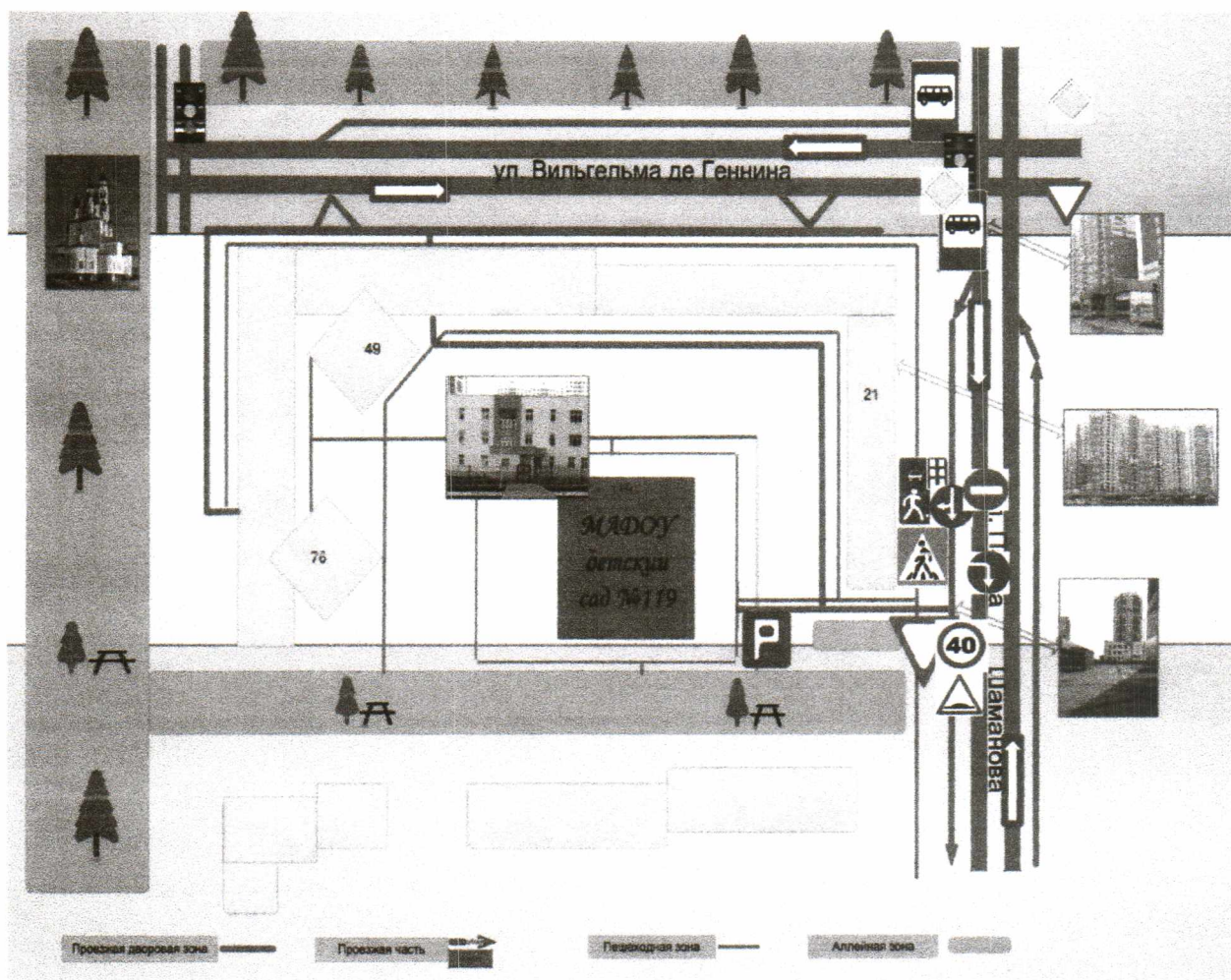


Фото 1. Разгрузочно-погрузочная входная группа МАДОУ №119



Фото 2. Главная входная группа МАДОУ №119



Рекомендации к составлению план-схемы района расположения образовательного учреждения

1. Район расположения образовательного учреждения определяется группой жилых домов, зданий и улично-дорожной сетью с учетом остановок общественного транспорта (выходов из станций метро), центром которого является непосредственно образовательное учреждение.

2. Территория, указанная на схеме, включает:

- образовательное учреждение;
- жилые дома, в которых проживает большая часть детей (воспитанников) данного дошкольного образовательного учреждения;
- автомобильные дороги и тротуары.

3. На схеме обозначены:

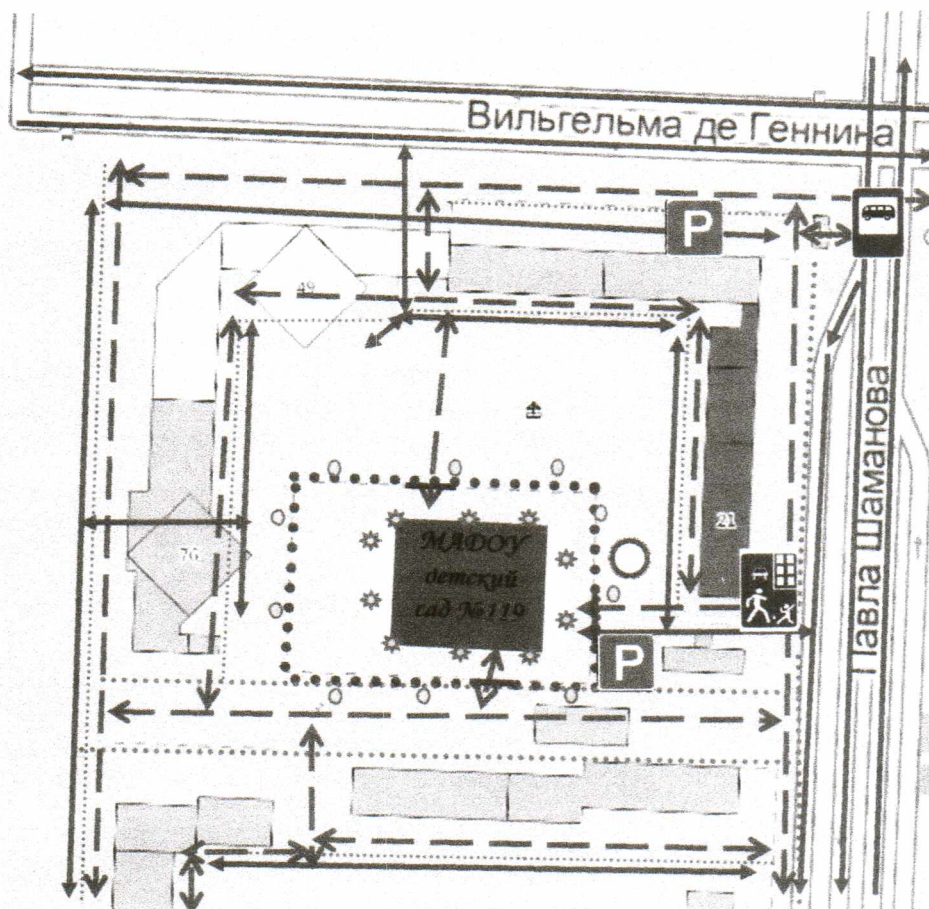
- расположение жилых домов, зданий и сооружений;
- сеть автомобильных дорог;
- пути движения транспортных средств;
- пути движения детей (воспитанников) в/из образовательного учреждения;
- опасные участки (места несанкционированных переходов на подходах к образовательному учреждению, места имевших место случаев дорожно-транспортных происшествий с участием детей-пешеходов и детей-велосипедистов);
- уличные (наземные – регулируемые/нерегулируемые) и внеуличные (надземные и подземные) пешеходные переходы;
- названия улиц и нумерация домов.

Схема необходима для общего представления о районе расположения образовательного учреждения. На схеме обозначены наиболее частые пути движения обучающихся от дома (от отдаленных остановок маршрутных транспортных средств) к образовательному учреждению и обратно.

При исследовании маршрутов движения детей необходимо уделить особое внимание опасным зонам, где дети (обучающиеся, воспитанники) пересекают проезжие части дорог не по пешеходному переходу.

2. Схема организации дорожного движения в непосредственной близости от образовательного учреждения с размещением соответствующих технических средств организации дорожного движения, маршрутов движения детей и расположения парковочных мест

Схема 2.



направление безопасного движения детей,
в том числе, от остановок транспорта



пешеходное ограждение



направление движения автотранспорта



ограждение МАДОУ № 119



искусственное освещение внутри МАДОУ №119



Знак 3.2 «Движение запрещено»



искусственное освещение вокруг МАДОУ №119

Рекомендации к составлению схемы организации дорожного движения в непосредственной близости от образовательного учреждения

1. Схема организации дорожного движения ограничена автомобильными дорогами, находящимися в непосредственной близости от образовательного учреждения.

2. На схеме обозначаются:

-здание образовательного учреждения с указанием территории, принадлежащей непосредственно образовательному учреждению (при наличии указать ограждение территории);

-автомобильные дороги и тротуары;

-уличные (наземные – регулируемые/нерегулируемые) и внеуличные (надземные и подземные) пешеходные переходы на подходах к образовательному учреждению;

-дислокация существующих дорожных знаков и дорожной разметки;

-другие технические средства организации дорожного движения;

-направление движения транспортных средств по проезжей части;

-направление безопасного маршрута движения детей (воспитанников).

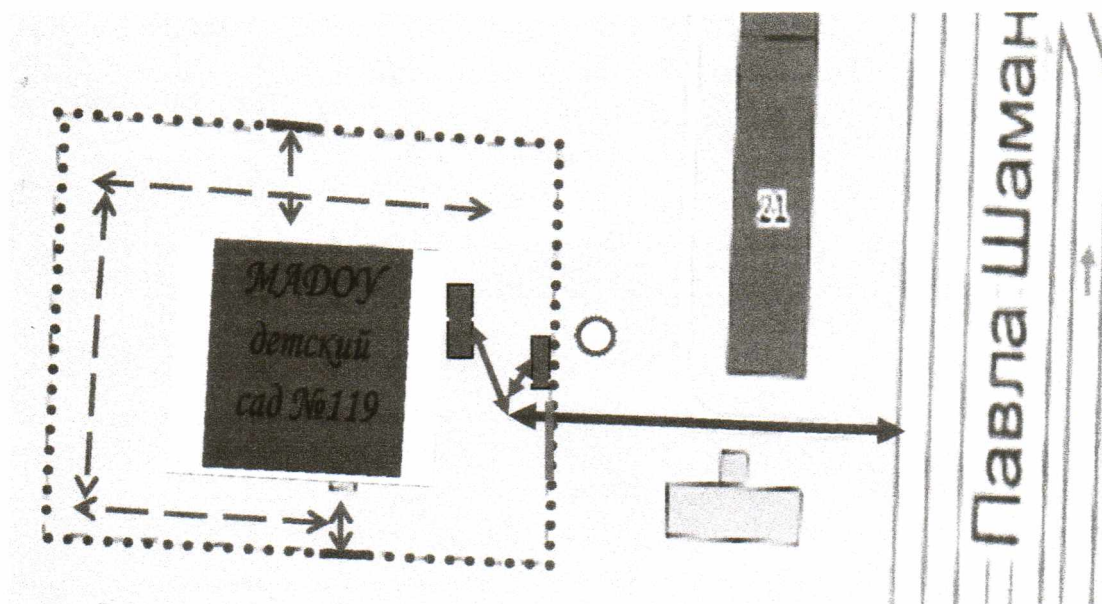
3. На схеме указано расположение остановок маршрутных транспортных средств и безопасные маршруты движения детей (воспитанников) от остановочного пункта к образовательному учреждению и обратно;

4. При наличии стоянки (парковочных мест) около образовательного учреждения указывается месторасположение и безопасные маршруты движения детей от парковочных мест к образовательному учреждению и обратно.

К схеме (в случае необходимости) должен быть приложен план мероприятий по приведению существующей организации дорожного движения к организации дорожного движения, соответствующей нормативным техническим документам, действующим в области дорожного движения, по окончании реализации которого готовится новая схема.

3. Пути движения транспортных средств к местам разгрузки/погрузки и рекомендуемые безопасные пути передвижения детей по территории образовательного учреждения

Схема 3.



Въезд/выезд грузовых транспортных средств



Движение грузовых транспортных средств по территории



Движение воспитанников по территории



Место разгрузки/погрузки



Калитки рабочие МАДОУ № 119



Ворота рабочие МАДОУ № 119



3.2 Знак «Движение запрещено»

Рекомендации к составлению схемы пути движения транспортных средств к местам разгрузки/погрузки и рекомендуемые безопасные пути передвижения детей по территории образовательного учреждения

На схеме указывается примерная траектория движения транспортных средств на территории образовательного учреждения, в том числе, места погрузки/разгрузки, а также безопасный маршрут движения детей во время погрузочно-разгрузочных работ.

В целях обеспечения безопасного движения детей по территории образовательного учреждения необходимо исключить пересечения путей движения детей и путей движения транспортных средств.