

«СОГЛАСОВАНО»  
Председатель Комитета по  
транспорту и организации  
дорожного движения и развитию  
улично-дорожной сети  
администрации города  
Екатеринбурга  
И.Ю. Ощепков Ощепков И.Ю.  
дата                      подпись

«УТВЕРЖДАЮ»  
Заведующий  
Муниципального автономного  
дошкольного образовательного  
учреждения детского сада № 119  
Миронова О.В.

дата



«СОГЛАСОВАНО»  
Начальник ОГИБДД УМВД  
России по городу Екатеринбургу  
подполковник полиции  
В.Л. Буйдалин Буйдалин В.Л.  
дата                      подпись

# ПАСПОРТ

дорожной безопасности образовательной организации

(типовой)

Муниципального автономного дошкольного образовательного учреждения  
детского сада № 119 (1 корпус)

2020 г.

## Общие сведения

Муниципальное автономное дошкольное образовательное учреждение  
детский сад № 119

*(Полное наименование образовательной организации)*

Тип образовательной организации дошкольная образовательная  
организация

Юридический адрес: 620016, г. Екатеринбург, ул. Павла Шаманова, д.19

Фактический адрес: 620016, г. Екатеринбург, ул. Павла Шаманова, д.19

**Руководители образовательной организации:**

Заведующий: Миронова Ольга Валерьевна +7(912) 6843034  
*(фамилия, имя, отчество) (телефон)*

Заместитель  
заведующего Орехова Татьяна Владимировна +7(912) 6992718  
*(фамилия, имя, отчество) (телефон)*

Заместитель заведующего  
по административно- хозяйственной  
работе Сивкова Яна Сергеевна +7 (904) 1733399  
*(фамилия, имя, отчество) (телефон)*

Ответственные работники  
муниципального органа  
образования ведущий специалист  
Управления образования  
Ленинского района  
*(должность)*  
Кокшарова Анна Михайловна  
*(фамилия, имя, отчество)*  
8(343)376-31-52  
*(телефон)*

Ответственные от  
Госавтоинспекции инспектор отделения ПБДД  
ОГИБДД УМВД России по  
г. Екатеринбург  
старший лейтенант полиции  
*(должность)*  
Некрасова Наталья Владимировна  
*(фамилия, имя, отчество)*  
+7(950) 6481233  
*(телефон)*

Государственный инспектор  
дорожного надзора ОГИБДД  
УМВД России по г. Екатеринбург  
старший лейтенант полиции  
*(должность)*  
Ржанников Сергей Владимирович  
*(фамилия, имя, отчество)*  
+7(932) 6070577  
*(телефон)*

Ответственные работники  
за мероприятия  
по профилактике  
детского травматизма

ведущий специалист  
Управления образования  
Ленинского района  
*(должность)*  
Кокшарова Анна Михайловна  
*(фамилия, имя, отчество)*  
8(343) 376-31-52  
*(телефон)*

Руководитель или ответственный  
работник дорожно-эксплуатационной  
организации, осуществляющей  
содержание улично-дорожной  
сети (УДС)\*

*(должность)*

*(фамилия, имя, отчество)*  
+7(343) 240-14-10  
*(телефон)*

Руководитель или ответственный  
работник дорожно-эксплуатационной  
организации, осуществляющей  
содержание технических средств  
движения»  
организации дорожного  
движения (ТСОДД)\*

Директор МБУ «Центр  
организации дорожного

*(должность)*

Меркулов Данил Юрьевич  
*(фамилия, имя, отчество)*  
+7 (343) 233-57-66  
*(телефон)*

Количество воспитанников: 325

Наличие уголка по БДД в каждой групповой ячейке  
*(если имеется, указать место расположения)*

Время работы образовательной организации: с 7.30 до 18.00

Телефоны оперативных служб:  
Единый телефон спасения – 112 или 911  
Utel – 010, МТС 010, Мегафон – 010,  
Билайн – 001, Мотив - 901

\* Дорожно-эксплуатационные организации, осуществляющие содержание УДС и ТСОДД, несут ответственность в соответствии с законодательством Российской Федерации (Федеральный закон «О безопасности дорожного движения» от 10 декабря 1995 г. № 196-ФЗ, Кодекс Российской Федерации об административных правонарушениях, Гражданский кодекс Российской Федерации)

## Содержание

### I. План-схемы образовательной организации (сокращение – ОО).

1. Район расположения образовательной организации, пути движения транспортных средств и воспитанников.
2. Организация дорожного движения в непосредственной близости от образовательной организации с размещением соответствующих технических средств организации дорожного движения, маршруты движения воспитанников и расположение парковочных мест.
3. Пути движения транспортных средств к местам разгрузки/погрузки и рекомендуемые безопасные пути передвижения воспитанников по территории образовательной организации.

### II. Приложения

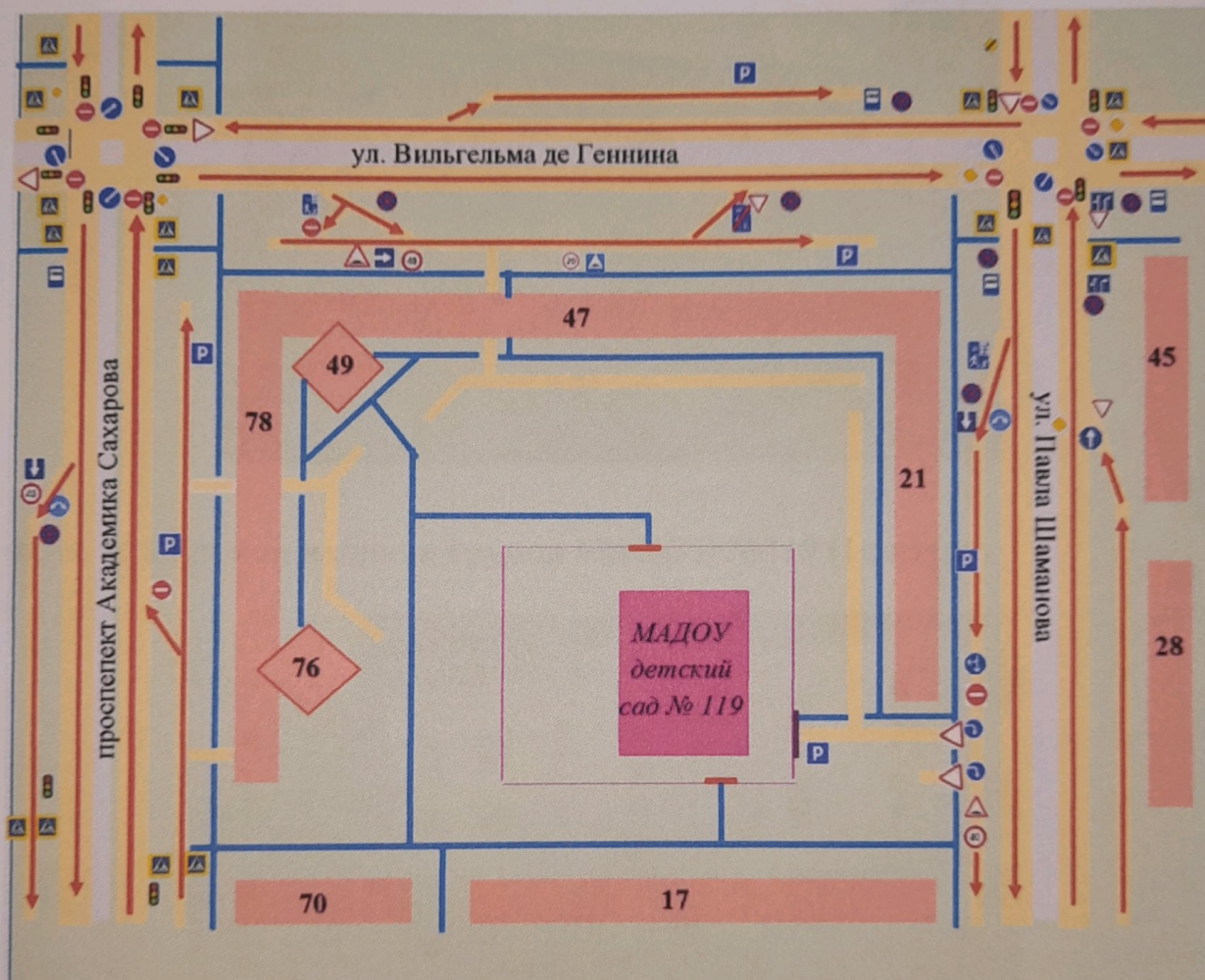
План-схема пути движения транспортных средств и воспитанников при проведении дорожных ремонтно-строительных работ вблизи образовательной организации.

# I. План-схемы образовательной организации

## МАДОУ №119 (1 корпус)

### 1. Район расположения образовательной организации, пути движения транспортных средств и воспитанников

Схема 1.







-  Проезжая дворовая зона
-  Проезжая часть
-  Пешеходная зона
-  Аллейная зона

Фото 1. Разгрузочно-погрузочная входная группа  
МАДОУ №119 (1 корпус)



Фото 2. Главная входная группа МАДОУ №119 (1 корпус)



## **Рекомендации к составлению план-схемы района расположения образовательной организации**

1. Район расположения образовательной организации определяется группой жилых домов, зданий и улично-дорожной сетью с учетом остановок общественного транспорта (выходов из станций метро), центром которого является непосредственно образовательная организация;

2. Территория, указанная на схеме, включает:

- образовательную организацию;
- жилые дома, в которых проживает большая часть детей данной образовательной организации;

- автомобильные дороги и тротуары.

3. На схеме обозначены:

- расположение жилых домов, зданий и сооружений;

- сеть автомобильных дорог;

- пути движения транспортных средств;

- пути движения детей в/из образовательную организацию;

- опасные участки (места несанкционированных переходов на подходах к образовательной организации, места имевших место случаев дорожно-транспортных происшествий с участием детей-пешеходов и детей-велосипедистов);

- уличные (наземные – регулируемые/нерегулируемые) и внеуличные (надземные и подземные) пешеходные переходы;

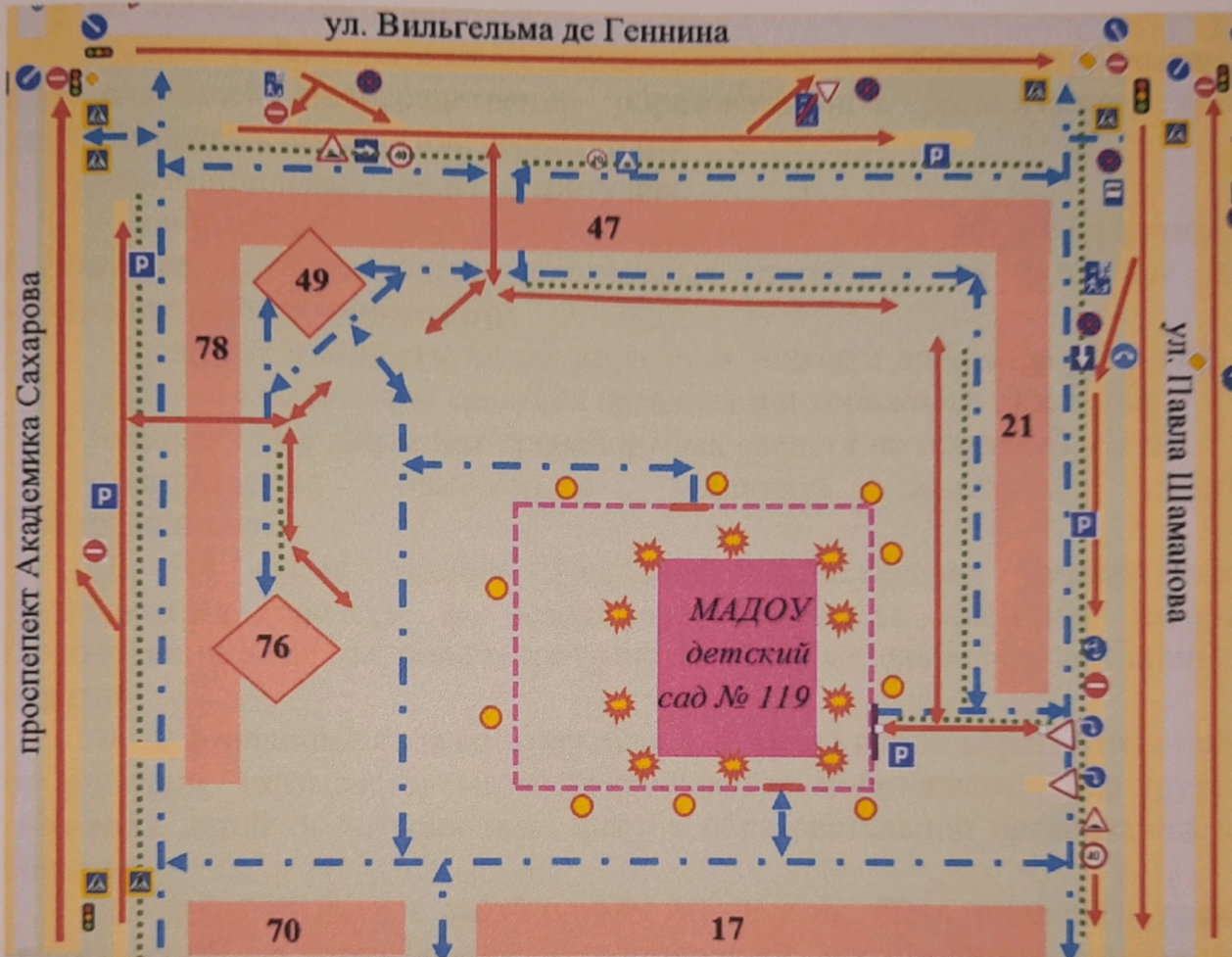
- названия улиц и нумерация домов.







Схема необходима для общего представления о районе расположения образовательной организации. На схеме обозначены наиболее частые пути движения обучающихся от дома (от отдаленных остановок маршрутных транспортных средств) к образовательной организации и обратно.

При исследовании маршрутов движения детей необходимо уделить особое внимание опасным зонам, где дети (обучающиеся, воспитанники) пересекают проезжие части дорог не по пешеходному переходу.

**2. Схема организации дорожного движения в непосредственной близости от образовательной организации с размещением соответствующих технических средств организации дорожного движения, маршрутов движения детей и расположения парковочных мест**

Схема 2.



-  направление безопасного движения детей, в том числе, от остановок транспорта
-  направление движения автотранспорта
-  пешеходное ограждение
-  ограждение МАДОУ № 119
-  искусственное освещение внутри МАДОУ № 119
-  искусственное освещение внутри МАДОУ № 119



## **Рекомендации к составлению схемы организации дорожного движения в непосредственной близости от образовательной организации**

1. Схема организации дорожного движения ограничена автомобильными дорогами, находящимися в непосредственной близости от образовательной организации.

2. На схеме обозначаются:

- здание образовательной организации с указанием территории, принадлежащей непосредственно образовательной организации (при наличии указать ограждение территории);

- автомобильные дороги и тротуары;

- уличные (наземные – регулируемые/нерегулируемые) и внеуличные (надземные и подземные) пешеходные переходы на подходах к образовательной организации;

- дислокация существующих дорожных знаков и дорожной разметки;

- другие технические средства организации дорожного движения;

- направление движения транспортных средств по проезжей части;

- направление безопасного маршрута движения детей (воспитанников).


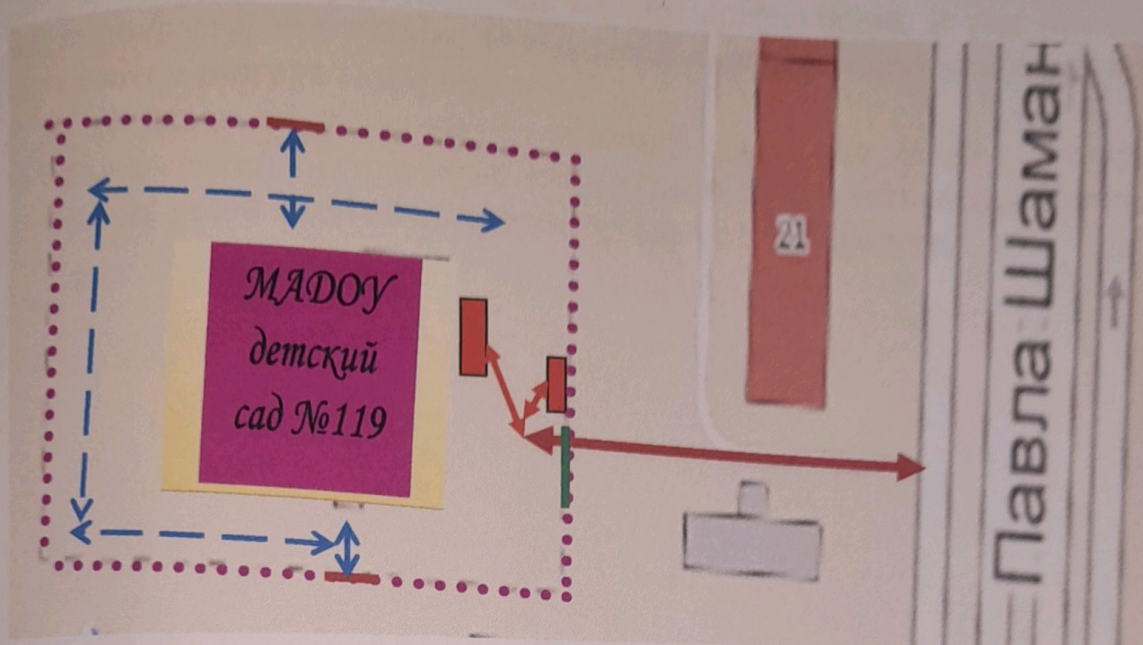
3. На схеме указано расположение остановок маршрутных транспортных средств и безопасные маршруты движения детей (воспитанников) от остановочного пункта к образовательной организации и обратно;

4. При наличии стоянки (парковочных мест) около образовательной организации, указывается место расположение и безопасные маршруты движения детей от парковочных мест к образовательной организации и обратно.


К схеме (в случае необходимости) должен быть приложен план мероприятий по приведению существующей организации дорожного движения к организации дорожного движения, соответствующей нормативным техническим документам, действующим в области дорожного движения, по окончании реализации которого готовится новая схема.

### 3. Пути движения транспортных средств к местам разгрузки/погрузки и рекомендуемые безопасные пути передвижения детей по территории образовательного учреждения

Схема 3.



Въезд/выезд грузовых транспортных средств



Движение грузовых транспортных средств по территории



Движение воспитанников по территории



Место разгрузки/погрузки



Калитки рабочие МАДОУ № 119



Ворота рабочие МАДОУ № 119

**Рекомендации к составлению схемы пути движения транспортных средств к местам разгрузки/погрузки и рекомендуемые безопасные пути передвижения детей по территории образовательной организации**

На схеме указывается примерная траектория движения транспортных средств на территории образовательной организации, в том числе, места погрузки/разгрузки, а также безопасный маршрут движения детей во время погрузочно-разгрузочных работ.

В целях обеспечения безопасного движения детей по территории образовательной организации необходимо исключить пересечения путей движения детей и путей движения транспортных средств.