



«СОГЛАСОВАНО»
Председатель Комитета по
транспорту и организации
дорожного движения и
развитию улично-дорожной
сети администрации города
Екатеринбурга
И.Ю. Ощепков Ощепков И.Ю.
дата подпись

«УТВЕРЖДАЮ»
Заведующий
Муниципального автономного
дошкольного образовательного
учреждения детского сада № 119
05.08.2020 О.В. Миронова Миронова О.В.
дата



«СОГЛАСОВАНО»
Начальник ОГИБДД УМВД
России по городу
Екатеринбургу подполковнику
по линии
В.Л. Буйдалин Буйдалин В.Л.
дата подпись



ПАСПОРТ

дорожной безопасности образовательной организации

(типовой)

Муниципального автономного дошкольного образовательного учреждения
детского сада № 119 (2 корпус)

2020 г.

Общие сведения

Муниципальное автономное дошкольное образовательное учреждение детский сад № 119

(Полное наименование образовательной организации)

Тип образовательной организации дошкольная образовательная
организация

Юридический адрес: 620016, г. Екатеринбург, ул. Павла Шаманова, д.19

Фактический адрес: 620016, г. Екатеринбург, проспект Академика Сахарова,
д. 43

Руководители образовательной организации:

Заведующий: Миронова Ольга Валерьевна +7(912) 6843034
(фамилия, имя, отчество) (телефон)

Заместитель
заведующего Кучукбаева Евгения Михайловна +7(904) 9846908
(фамилия, имя, отчество) (телефон)

Заведующая
хозяйством Жаромских Марина Владимировна +7(982) 6221237
(фамилия, имя, отчество) (телефон)

Ответственные работники
муниципального органа
образования ведущий специалист
Управления образования
Ленинского района
(должность)
Кокшарова Анна Михайловна
(фамилия, имя, отчество)
8(343)376-31-52
(телефон)

Ответственные от
Госавтоинспекции инспектор отделения ПБДД
ОГИБДД УМВД России по
г. Екатеринбург
старший лейтенант полиции
(должность)
Некрасова Наталья Владимировна
(фамилия, имя, отчество)
+7(950) 6481233
(телефон)

Государственный инспектор
дорожного надзора ОГИБДД
УМВД России по г. Екатеринбург
старший лейтенант полиции
(должность)
Ржанников Сергей Владимирович
(фамилия, имя, отчество)
+7(932) 6070577
(телефон)

Содержание

- I. План-схемы образовательной организации (сокращение – ОО).
 1. Район расположения образовательной организации, пути движения транспортных средств и воспитанников.
 2. Организация дорожного движения в непосредственной близости от образовательной организации с размещением соответствующих технических средств организации дорожного движения, маршруты движения воспитанников и расположение парковочных мест.
 3. Пути движения транспортных средств к местам разгрузки/погрузки и рекомендуемые безопасные пути передвижения воспитанников по территории образовательной организации.

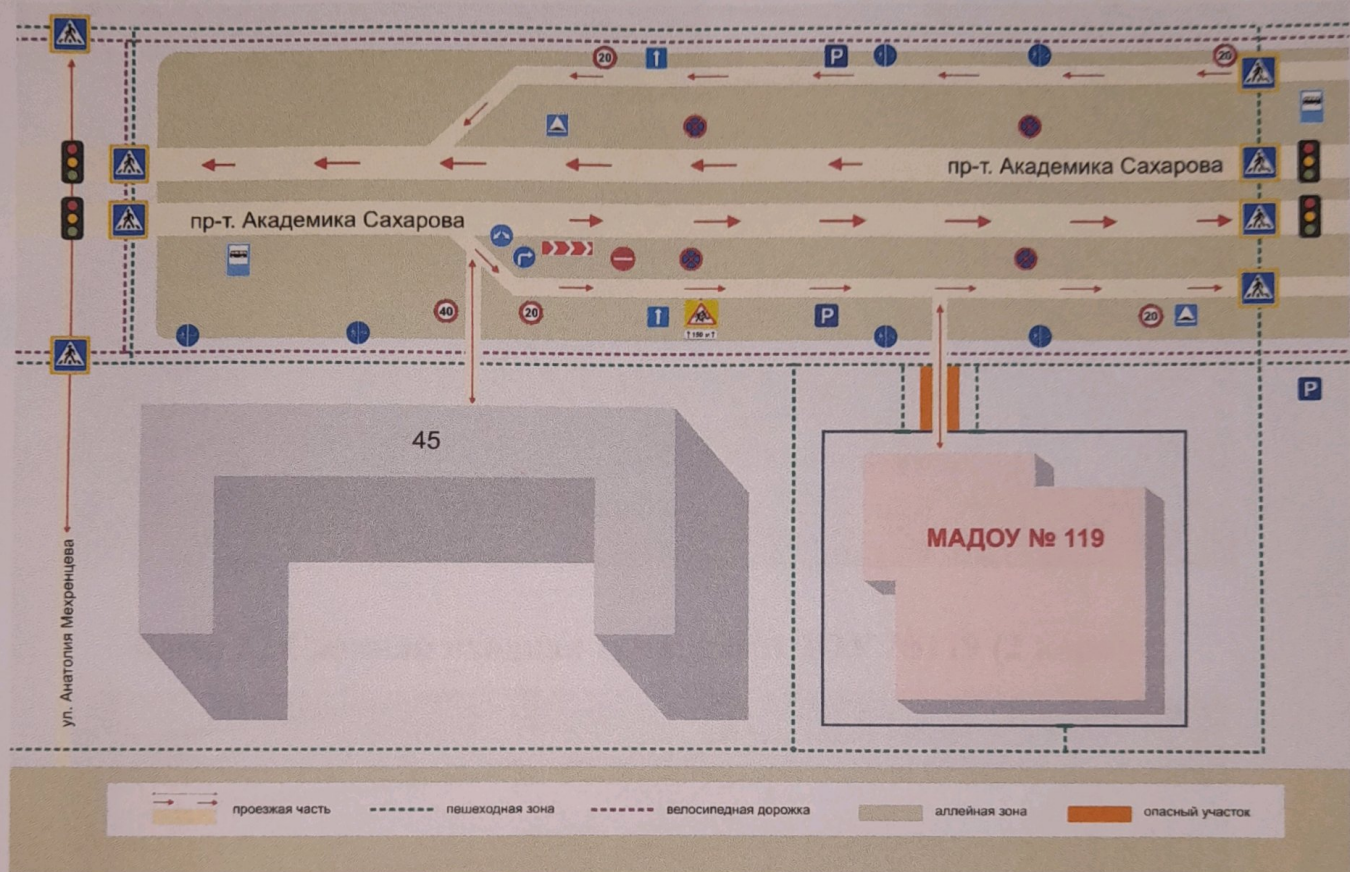
II. Приложения

План-схема пути движения транспортных средств и воспитанников при проведении дорожных ремонтно-строительных работ вблизи образовательной организации.

I. План-схемы образовательной организации МАДОУ №119 (2 корпус)

1. Район расположения образовательной организации, пути движения транспортных средств и воспитанников

Схема 1.



**Фото 1. Разгрузочно-погрузочная входная группа
МАДОУ №119 (2 корпус)**



Фото 2. Главная входная группа МАДОУ №119 (2 корпус)



Рекомендации к составлению план-схемы района расположения образовательной организации

1. Район расположения образовательной организации определяется группой жилых домов, зданий и улично-дорожной сетью с учетом остановок общественного транспорта (выходов из станций метро), центром которого является непосредственно образовательная организация;

2. Территория, указанная на схеме, включает:

- образовательную организацию;
- жилые дома, в которых проживает большая часть детей данной образовательной организации;
- автомобильные дороги и тротуары.

3. На схеме обозначены:

- расположение жилых домов, зданий и сооружений;
- сеть автомобильных дорог;
- пути движения транспортных средств;
- пути движения детей в/из образовательную организацию;
- опасные участки (места несанкционированных переходов на подходах к образовательной организации, места имевших место случаев дорожно-транспортных происшествий с участием детей-пешеходов и детей-велосипедистов);

-уличные (наземные – регулируемые/нерегулируемые) и внеуличные (надземные и подземные) пешеходные переходы;

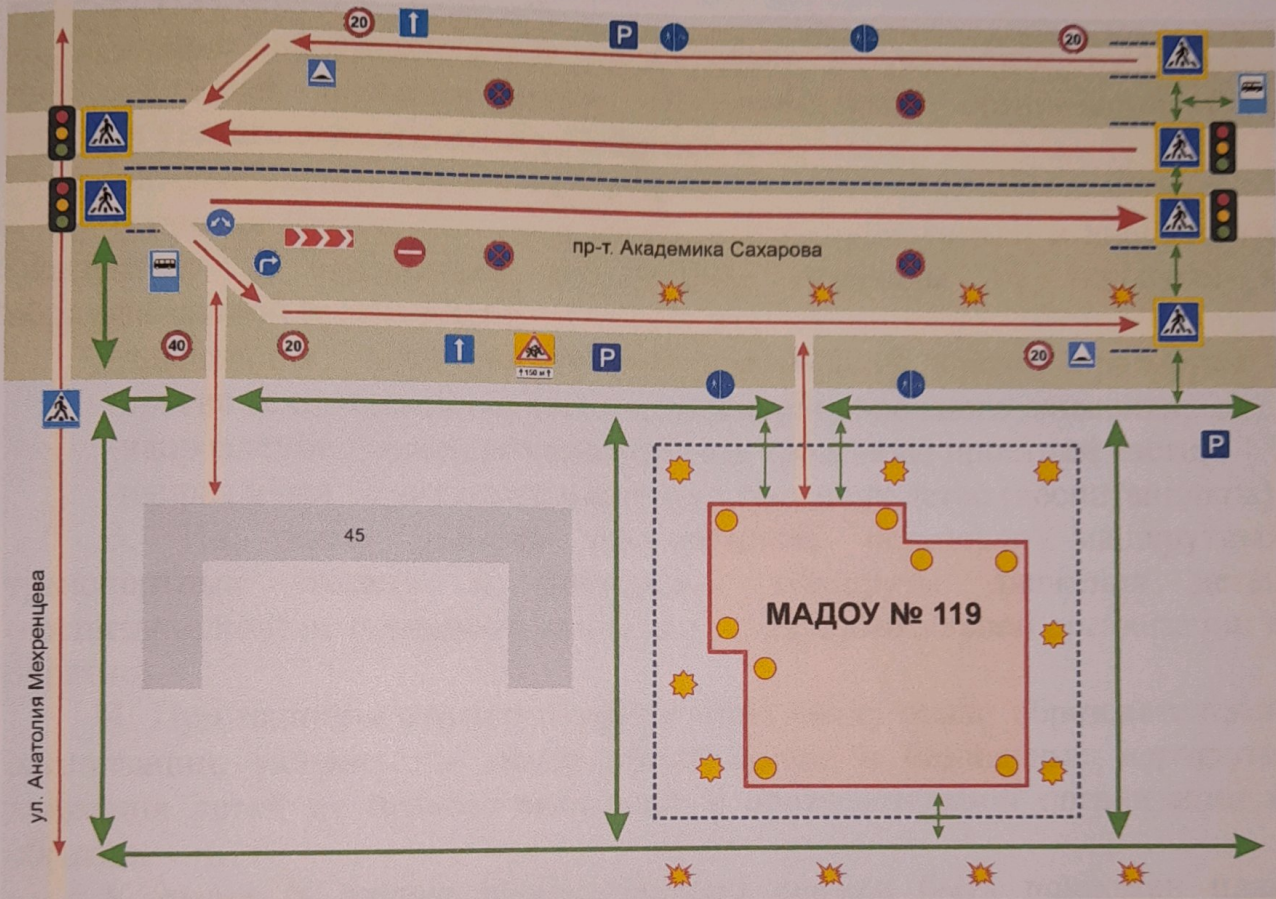
-названия улиц и нумерация домов.







Схема необходима для общего представления о районе расположения образовательной организации. На схеме обозначены наиболее частые пути движения обучающихся от дома (от отдаленных остановок маршрутных транспортных средств) к образовательной организации и обратно.

При исследовании маршрутов движения детей необходимо уделить особое внимание опасным зонам, где дети (воспитанники) пересекают проезжие части дорог не по пешеходному переходу.

2. Схема организации дорожного движения в непосредственной близости от образовательной организации с размещением соответствующих технических средств организации дорожного движения, маршрутов движения детей и расположения парковочных мест

Схема 2.



-  направление безопасного движения детей, в том числе от остановок транспорта
-  направление движения автотранспорта
-  ограждение МАДОУ №119
-  пешеходные ограждение
-  искусственное освещение внутри МАДОУ №119
-  искусственное освещение вокруг МАДОУ №119

Рекомендации к составлению схемы организации дорожного движения в непосредственной близости от образовательной организации

1. Схема организации дорожного движения ограничена автомобильными дорогами, находящимися в непосредственной близости от образовательной организации.

2. На схеме обозначаются:

- здание образовательной организации с указанием территории, принадлежащей непосредственно образовательной организации (при наличии указать ограждение территории);

- автомобильные дороги и тротуары;

- уличные (наземные – регулируемые/нерегулируемые) и внеуличные (надземные и подземные) пешеходные переходы на подходах к образовательной организации;

- дислокация существующих дорожных знаков и дорожной разметки;

- другие технические средства организации дорожного движения;

- направление движения транспортных средств по проезжей части;

- направление безопасного маршрута движения детей (воспитанников).


3. На схеме указано расположение остановок маршрутных транспортных средств и безопасные маршруты движения детей (воспитанников) от остановочного пункта к образовательной организации и обратно;

4. При наличии стоянки (парковочных мест) около образовательной организации, указывается место расположение и безопасные маршруты движения детей от парковочных мест к образовательной организации и обратно.


К схеме (в случае необходимости) должен быть приложен план мероприятий по приведению существующей организации дорожного движения к организации дорожного движения, соответствующей нормативным техническим документам, действующим в области дорожного движения, по окончании реализации которого готовится новая схема.

3. Пути движения транспортных средств к местам разгрузки/погрузки и рекомендуемые безопасные пути передвижения детей по территории образовательного учреждения


Схема 3.



Въезд/выезд грузовых транспортных средств



Движение грузовых транспортных средств по территории



Движение воспитанников по территории



Место разгрузки/погрузки



Калитки рабочие МАДОУ № 119



Ворота рабочие МАДОУ № 119

Рекомендации к составлению схемы пути движения транспортных средств к местам разгрузки/погрузки и рекомендуемые безопасные пути передвижения детей по территории образовательной организации

На схеме указывается примерная траектория движения транспортных средств на территории образовательной организации, в том числе, места погрузки/разгрузки, а также безопасный маршрут движения детей во время погрузочно-разгрузочных работ.

В целях обеспечения безопасного движения детей по территории образовательной организации необходимо исключить пересечения путей движения детей и путей движения транспортных средств.